

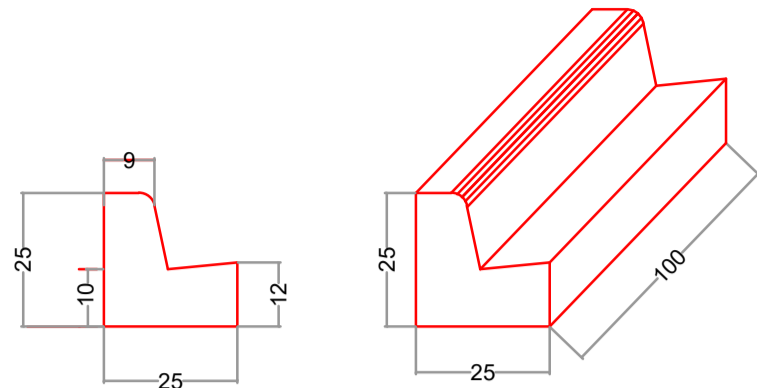
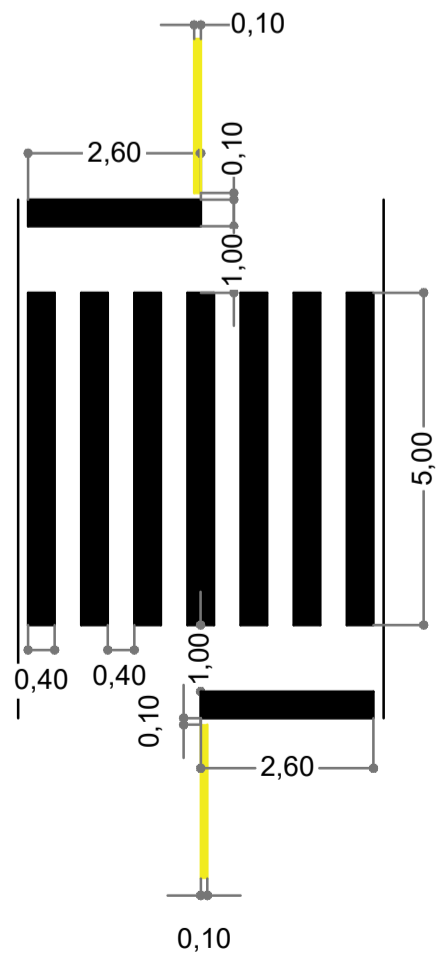
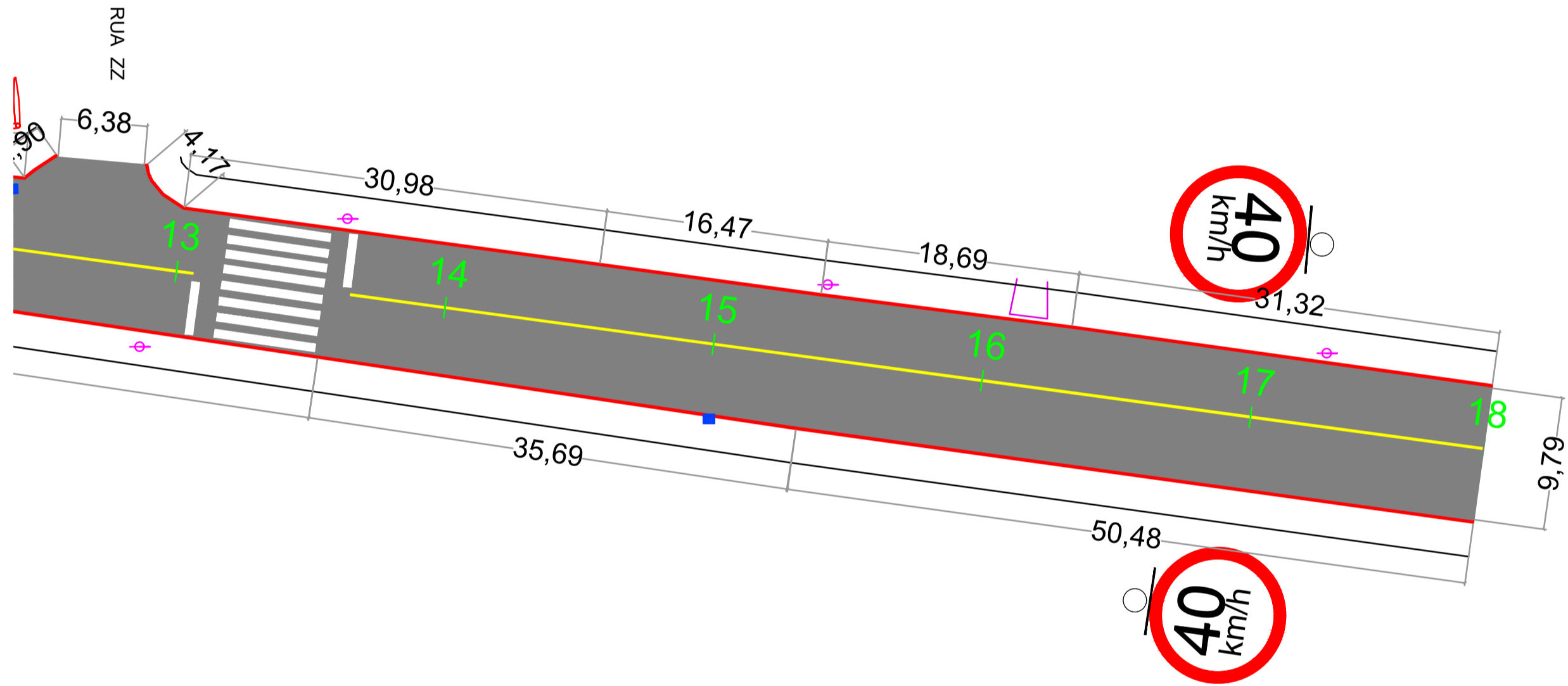
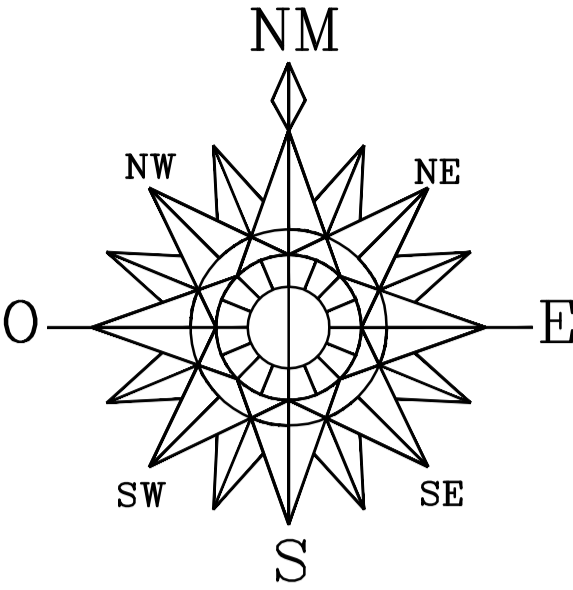


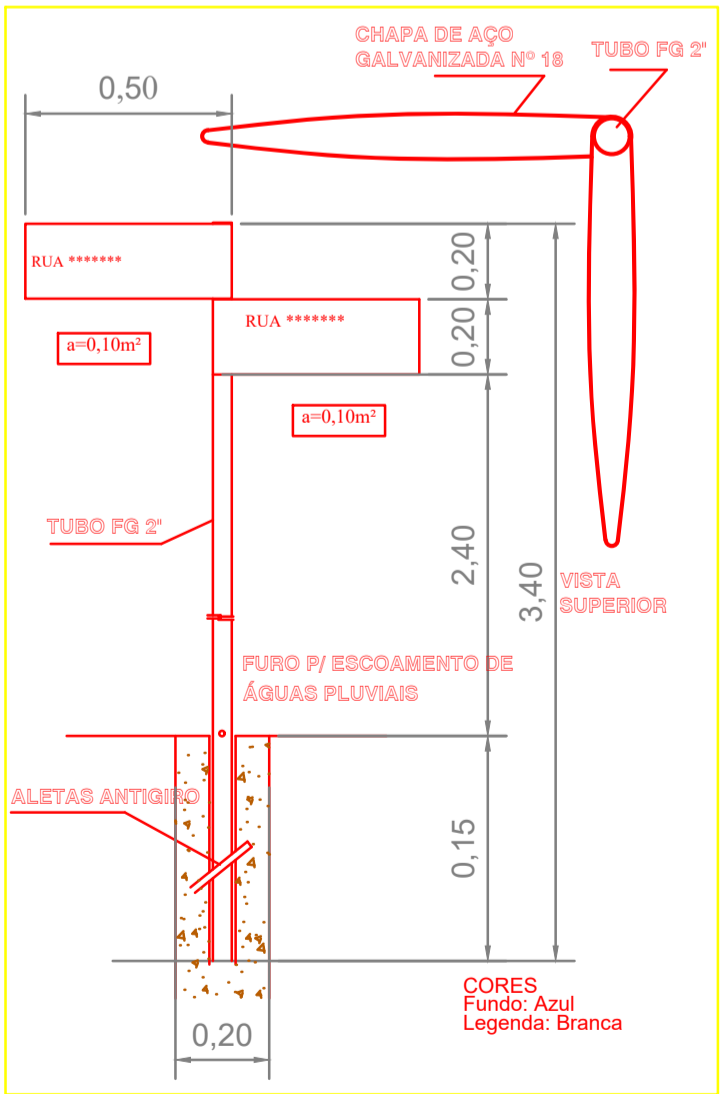
QUANTITATIVO				
MODELO	CÓDIGO	QUANT.	M²/UND	M²/TOTAL
	R-19/40	04	0,16	0,64
MODELO	CÓDIGO	QUANT.	M²/UND	M²/TOTAL
	R-02	01	0,30	0,30



DETALHE MEIO-FIO COM SARJETA





DETALHE FAIXA PEDESTRE
16,08 m² cada faixa branca
faixa amarela 10 cm
280,00 m x 0,10 m = 28,00 m²
ESCALA = 1/50



SUPORTE METÁLICO GALVANIZADO h=3,00m
ANTI-GIRO
PLACA COM NOME DE RUA: (0,10X2) = 0,20 m² (cada placa)
NOME DA RUA = 01 und
NOME DA RUA = 0,20 x 01 und = 0,20 m²

	Quantidade
FAIXA DE SINALIZAÇÃO HORIZONTAL	132,48 m²
PLACA R19/40	4 UND
PLACA R-02	1 UND

PREFEITURA MUNICIPAL	SAÚDE PÚBLICA
PROJETO DE PAVIMENTAÇÃO ASFÁLTICA	
PREFEITURA MUNICIPAL DE NOVA PRATA DO IGUAÇU	
	
Rua Vereador Valmor Gomes, 11/59 - Caixa Postal, 01 CEP 85.685 - 000 - Nova Prata do Iguaçu - Paraná. Tel-Fax (046) 3545-1442	
	OBRA: PROJETO DE SINALIZAÇÃO/PAVIMENTAÇÃO Rua Jose Ilario Zatta NOVA PRATA DO IGUAÇU PERIMETRO URBANO DA CIDADE PARANÁ
RESPONSÁVEL TÉCNICO: CLEUZA CASTRO DE JESUS Engenheira Civil e Agrimensora Crea.: SC 45.442/D	ÁREATOTAL: INDICADA ESCALA: 1:1.000 DATA: julho/2024
LOCALIDADE/BAIRRO: N. PRATA DO IGUAÇU	SUPERVISOR: ANDRE FAUST
FOLHA: 02-02	